



AVEN DU GRAND-VOYEUX



2016

Rapport d'activités



Le rapport moral

Mesdames et Messieurs, chers salariés et adhérents,

En tant que Président, il m'appartient de vous présenter le rapport moral de l'association pour l'année 2016.

Voilà maintenant un an que le conseil d'administration m'a élu à la présidence de notre association, c'est mon premier rapport moral et je vous remercie d'être indulgents.

Je tiens tout d'abord à vous remercier pour votre présence, ici aujourd'hui. Par votre nombre, vous témoignez de l'intérêt que vous portez à nos activités et au développement de notre association. C'est pour nous un fort gage de soutien.

Nous avons été très actifs ; salariés, bénévoles et membres du conseil ont beaucoup donné de leur temps en 2016. Je les remercie bien chaleureusement et particulièrement Marion, Romain et Sarah. A ce titre je voulais revenir sur le départ de Sarah qui a beaucoup apporté dans le développement de la communication et le dynamisme du réseau associatif sur le numérique. Marion Delas nous a rejoint et a déjà pris bien plus que ses marques parmi nous.

L'association compte à ce jour 173 adhérents, soit une progression de 15%.

C'est un bon chiffre mais nous devons penser à l'avenir. Poursuivons notre recherche de forces nouvelles, pour assurer au fur et à mesure le renouvellement.

Il y a quelques mois, l'AVEN DU GRAND VOYEUX fêtait ses 20 ans, nous en avons beaucoup parlé, mais c'est un évènement marquant qui se situe, hasard des calendriers, aussi à un tournant de la vie de notre association, avec en 2017 l'ouverture au grand public de la « Maison » de la réserve naturelle régionale du Grand Voyeux.

Je remercie à nouveau tous les salariés, adhérents, et élus qui ont participé à l'organisation et à la réussite de cet anniversaire.

Je vous rappelle que notre projet associatif illustre nos valeurs reprises dans le titre de notre livre : « L'histoire humaine d'un espace naturel »

C'est dans cette perspective que je souhaite rappeler ici les objectifs associatifs qui nous animent et qui s'inscrivent dans la volonté de préserver ces espaces pour la protection de la ressource en eau et des espèces, parfois rares ou menacées.

Ces objectifs sont les suivants :

- La connaissance des espaces naturels
- L'éducation à l'environnement
- L'accompagnement au management des espaces naturels

Je vais maintenant les reprendre point par point.

Le premier objectif, celui de la connaissance des espaces naturels recouvre le suivi scientifique, l'inventaire des zones humides et la recherche de connaissances naturalistes sur le territoire.

Le suivi scientifique :

L'AVEN est régulièrement consultée en amont des travaux d'entretien de ces espaces naturels. Dans ce cadre nous nous appuyons sur nos suivis scientifiques (suivi des espèces sensibles et des habitats humides), et nous portons ces travaux à la connaissance des services de l'état et des élus locaux. Ainsi l'an passé, nous avons réalisé un rapport sur le suivi de la RNR du Grand-Voyeux pour l'Agence des Espace Verts d'Ile-de-France et un autre sur le parc naturel du Pâtis pour la mairie de Meaux. Nous participons aussi aux synthèses ornithologiques des boucles de la Marne qui contribuent au suivi du document d'objectif Natura 2000 (docob)

La prospection des zones humides (inventaires) :

Sur cette année 2016 nous avons inventorié 85 ha avec pour objectif de classer les terrains humides potentiel en zones humides avérées, favorisant ainsi leur protection foncière et la connaissance des élus de leur patrimoine local.

Cette action sur les zones humides est suivie de près par l'Agence de l'Eau Seine Normandie.

La recherche de connaissances naturalistes :

Nous avons développé nos activités sur la biodiversité en participant à différents comptages et prospections comme lors de la nuit de la chouette (prospection des rapaces nocturnes), celui des vanneaux huppés et pluviers dorés ou des Cédicnèmes criards, ou encore des libellules, organisés par le coordinateur « odonates » de Seine-et-Marne.

Le deuxième objectif, l'éducation à l'environnement s'adresse aux scolaires, au grand public et aux élus. L'animation scolaire, avec un regard sur l'environnement dans un esprit citoyen :

Ce sont près de 1310 élèves dans 17 établissements scolaires qui, sous forme de visites sur les espaces naturels ou de sensibilisation à la ressource en eau dans les écoles, ont pu découvrir les enjeux de ces milieux naturels humides.

Le grand public :

Par ailleurs, nous avons accueilli un public de près de 330 visiteurs en 23 sorties sur la RNR du Grand Voyeux, l'Espace naturel sensible les Olivettes ou d'autres zones humides sur les pays de Meaux et de l'Ourcq, auxquelles s'ajoutent les animations pour nos adhérents.

J'en profite pour rappeler les conférences de qualité proposées par Marion comme celle sur les zones humides du parc du Pâtis donnée à la médiathèque du Luxembourg à Meaux en mai dernier; conférence qui a rencontré un vif succès auprès de 70 personnes.

Les élus pour créer une dynamique locale sur la préservation de la ressource en eau :

En 2016 nous avons clôturé la classe d'eau d'élus pilote en Seine-et-Marne par la remise des diplômes le 21 janvier 2016 à Saint-Soupplets.

Nous étudions pour 2017 la possibilité d'en mettre une nouvelle en route.

La formation de nos salariés :

Nous aussi nous nous formons grâce, entre autres, aux journées de formation proposées par le Forum des Marais Atlantiques, en partenariat avec l'Agence de l'eau Seine-Normandie

Notre troisième objectif est d'accompagner les collectivités au management des espaces naturels. Dans ce cadre, nos actions s'articulent autour de conseils à la gestion ou à l'évaluation de plans de gestion.

Elles prennent aussi une forme concrète sur le terrain grâce aux chantiers bénévoles ou au montage de projets de restauration.

Et enfin à toutes ces ambitions que je viens de commenter, j'ajouterai « le vivre ensemble » :

C'est ce que nous faisons à travers la participation à des Voyages comme celui remarquable aux Asturies en mars dernier ou encore nos sorties « hors sol ».

à-vis de nos partenaires et mécènes. C'est un tournant difficile qui se dessine mais qu'il est indispensable de bien négocier pour poursuivre nos actions.

Pour nous donner cette lisibilité, il est aussi essentiel que nous soyons retenus pour l'animation de la maison de la réserve naturelle du Grand Voyeux.

En conclusion je dirais qu'au cours de ces 20 premières années, nous avons su grandir et élargir nos missions. Aujourd'hui nous devons bien clarifier nos objectifs dans un souci d'une meilleure lisibilité vis-à-vis de nos partenaires et mécènes. C'est un tournant difficile qui se dessine mais qu'il est indispensable de bien négocier pour poursuivre nos actions.

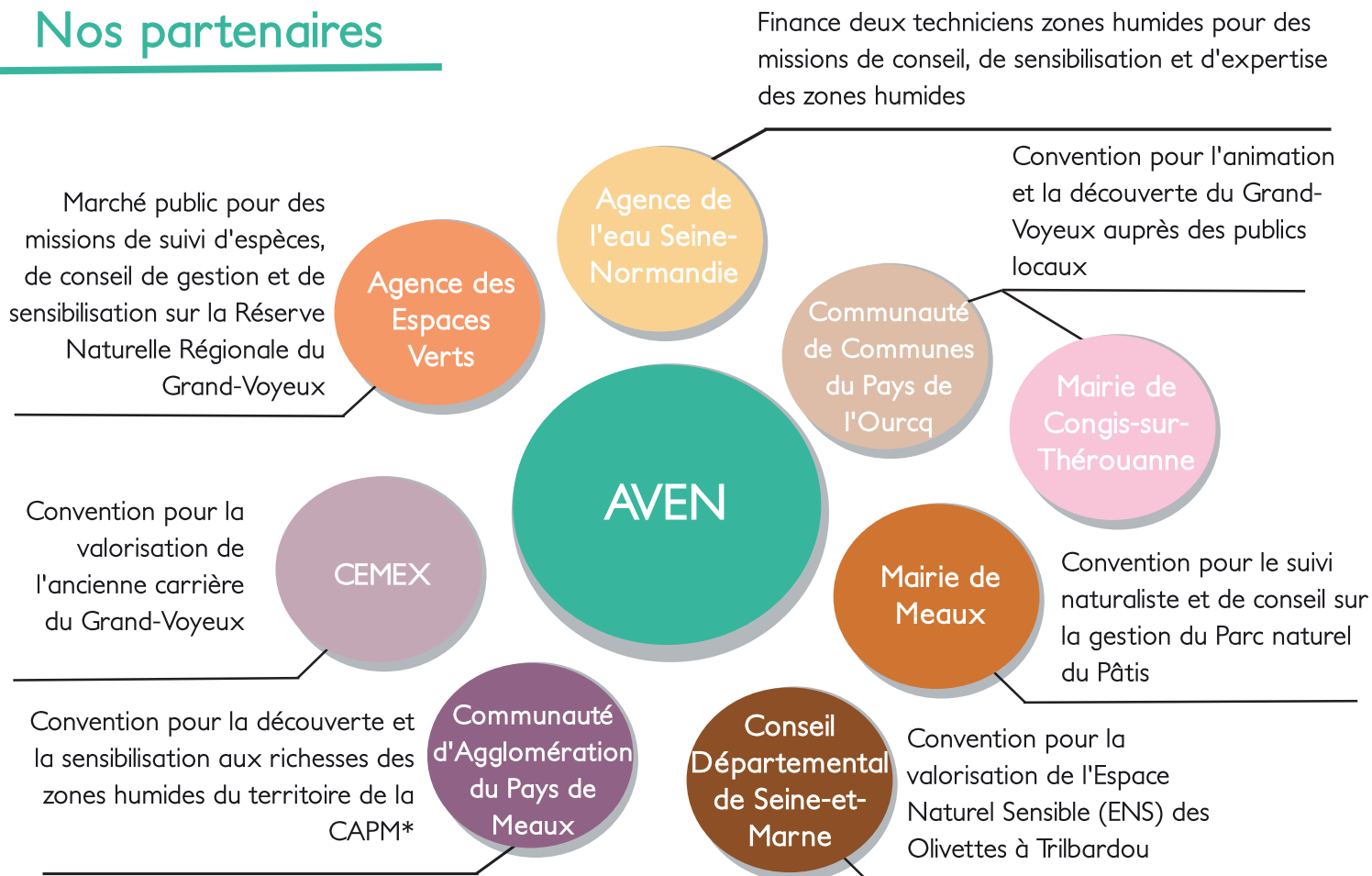
Pour nous donner cette lisibilité, il est aussi essentiel que nous soyons retenus pour l'animation de la maison de la réserve naturelle du Grand Voyeux.

Jean-Luc Ferreres



DEFINITION DES MISSIONS ET TERRITOIRE D'INTERVENTION

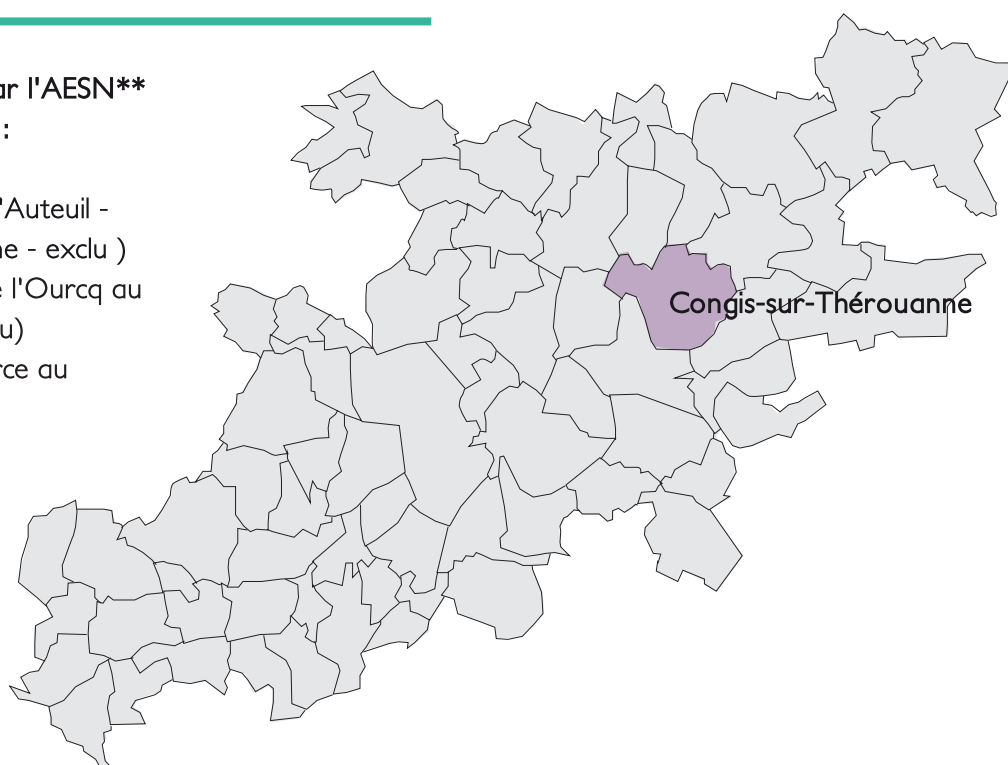
Nos partenaires



Notre territoire d'intervention

Territoire de l'AVEN défini par l'AESN** comprenant le bassin versant :

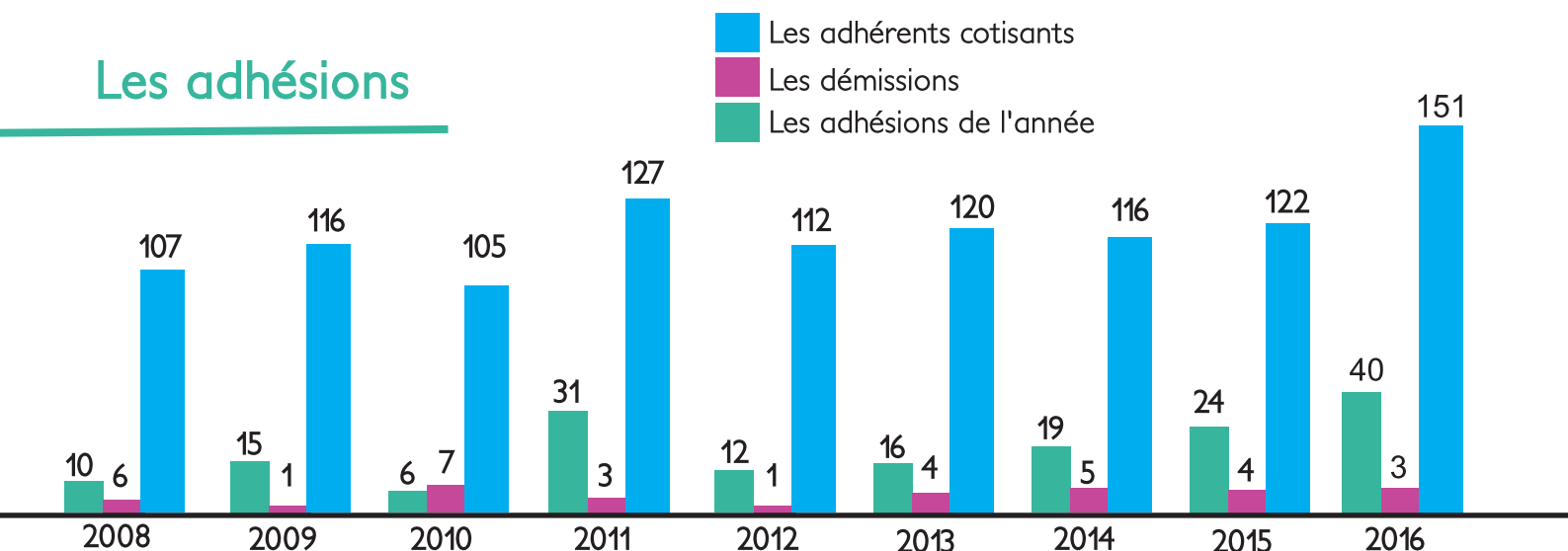
- de l'Ourcq (du confluent de l'Auteuil - exclu - au confluent de la Marne - exclu)
- de la Marne (du confluent de l'Ourcq au confluent de la Gondoire - exclu)
- de la Thérouanne (de la source au confluent de la Marne - exclu)



*CAPM : Communauté d'Agglomération du Pays de Meaux

** AESN : Agence de l'eau Seine-Normandie

Les adhésions



Répartition du temps de travail des salariés

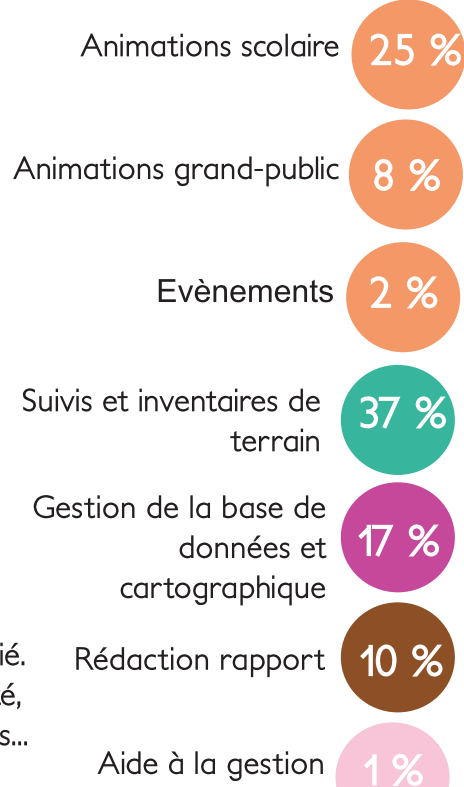
Répartition du temps de travail entre les 2 missions



Mission "Zones humides"



Mission "Grand-Voyeux"



* ETP : Equivalent temps plein, il y a eu une absence de 3 mois d'un salarié.

**La gestion de l'association regroupe : ressources humaines, comptabilité, communication, gestion administrative des partenariats et factures, bilans...



2

EDUQUER ET SENSIBILISER
A LA PRESERVATION
DES ZONES HUMIDES

Les scolaires

7 établissements scolaires,
10 classes
15 animations

1004 élèves en
visite sur la
RNR du
Grand-Voyeux

17 établissements
scolaires
20 classes
54 animations

305 élèves
sensibilisés à
la ressource
en eau

Les thèmes

Atelier à la découverte de la mare

Atelier le Pays de l'eau avec la malette "ricochets"

Les insectes

Initiation à la botanique et à l'étude des végétaux

Balade de l'eau dans la ville

Les oiseaux du Grand-Voyeux

Atelier "Pattes-Ailes-Becs"

La géologie du Grand-Voyeux

Les zones humides

Stagiaires

Valorisation du Marais
de Négando (1.5 mois)

Frédéric
VAN
LIEFFERINGE

Prospection des zones
humides (2 mois)

Kévin
ZEITOUNI

Le grand public

Sorties sur la
RNR du
Grand-Voyeux

12 sorties animées
(3 annulées sur les
15 programmées) pour
l'Agence des Espaces
Verts
115 visiteurs

FREQUENTATION
MOYENNE :
10 personnes/visite

Sorties sur les
zones humides

Sorties aux
Olivettes

3 sorties animées pour le
Conseil Départemental
de Seine-et-Marne
sur l'ENS des Olivettes
à Trilbardou
29 participants

10 sorties programmées
sur les zones humides
de la Communauté
d'Agglomération
du Pays de Meaux
2 annulées (météo)
84 participants

NOTE : Voir tableau complet des sorties en ANNEXE

Journées mondiales des zones humides

Samedi 6 février - A la découverte des zones humides du Parc naturel du Pâtis à Meaux - 14h à 16h - 8 participants

Dimanche 7 février - A la découverte de la zone humide du Grand-Voyeux à Congis - 10h et 14h - 3 participants

Dimanche 7 février - A la découverte de la zone humide des Olivettes à Trilbardou - 9h à 12h - 15 participants

Événement annulé en raison des mauvaises conditions météorologiques et les inondations

Balades de Congis

Journées du patrimoine

Dimanche 18 septembre - A la découverte du Grand-Voyeux à Congis à 10h et 14h - 9 participants

Dimanche 18 septembre - Richesses et flore de zones humides à Meaux de 10h à 12h - 15 participants

Les adhérents

12 sorties sur la RNR du Grand-Voyeux

Les autres sorties

A l'écoute des chouettes
A la découverte des chauves-souris
Suivi des Milans de Congis
Faune, flore et champignons de Fontainebleau
Brâme du cerf
Les champignons de Montceaux

Un voyage aux Asturies

1 formation à la base de données Cettia
2 participantes

1 formation botanique sur 9 sessions
8 participants





Les outils de communication

Site internet

Une lettre d'information des derniers articles publiés envoyée chaque mois aux abonnés
En moyenne 16 visiteurs par jour

Plaquette de sorties

Modernisation du design de la brochure
Annonce de l'ensemble des sorties pour une meilleure visibilité : Grand public, pour tous et adhérents

Page Facebook

100 mentions "J'aime" (nombre d'abonnés à la page)
Des publications partagées par nos partenaires (Graine Idf, CCPO, ...) et nos abonnés

L'exposition ZONES HUMIDES

22 jours de prêt

Du 17 au 22 Mars : Prêt pour l'exposition organisée par "Amateurs d'Histoires et d'Arts" à Armentières-en-Brie

Le 30 Mars 2016 : Présentation de l'exposition à 7 enseignants du nord Seine-et-Marne

Du 4 au 9 Avril 2016 : Prêt aux écoles de Trilport

Juin 2016 : Communication sur le nouveau recueil bibliographique du pôle relais "zones humides" où la photographie de l'exposition de l'AVEN apparaît en page de couverture

Du 6 au 14 Juin : Prêt pour l'exposition organisée par la Médiathèque de Meaux suivie d'une conférence (70 personnes)

Le projet GOUTTE A GOUTTE

clôture du projet

25 juin 2016 dans le cadre de l'événement "A l'Asso des Bords de Marne"

- Stand "Jeux sur l'eau" : Exposition "Bilan du projet Goutte à Goutte" et présentation du jeu "Les écogestes de l'eau" réalisés tous deux par la Communauté de Communes du Pays de l'Ourcq et l'AVEN

- Remise des récompenses aux participants (diplômes, cadeaux offerts par l'Agence de l'eau, places pour spectacles offertes par le Pays de l'Ourcq, ...) et discours de clôture par Marion Eriksson, directrice de l'AVEN et Bernadette Beauvais, conseillère communautaire à la Communauté de Communes du Pays de l'Ourcq.

Les 20 ans de l'AVEN

Le 1^{er} octobre 2016

- 10h : Atelier dessin naturaliste avec Jean Chevallier
- 10h : Sortie sur la RNR du Grand-Voyeux avec Tony Williams
- 14h : Expositions de dessins, aquarelles et sculptures de Jean Chevallier et Tsunehiko Kuwabara
- 15h : projection du film "Au rythme du bocage" FIFO distribution
- 16h : Présentation du livre des 20 ans "l'AVEN et le Grand-Voyeux" discours et remerciements
- 16h30 Intermède chorégraphique par les D20 Flamencas locas
- 17h : Conférences par deux experts et adhérents de l'AVEN GV
 - "Quand les poules avaient des dents" par Guy Jarry
 - "Pourquoi les oiseaux migrent'ils?" par Tony Williams
- 19h : Apéritif des 20 ans
- 20h : Repas des 20 ans pour les adhérents



150 visiteurs



UN GRAND MERCI AUX NOMBREUX BÉNÉVOLES QUI SE SONT MOBILISÉS POUR FAIRE DE CETTE JOURNÉE UNE RÉUSSITE.

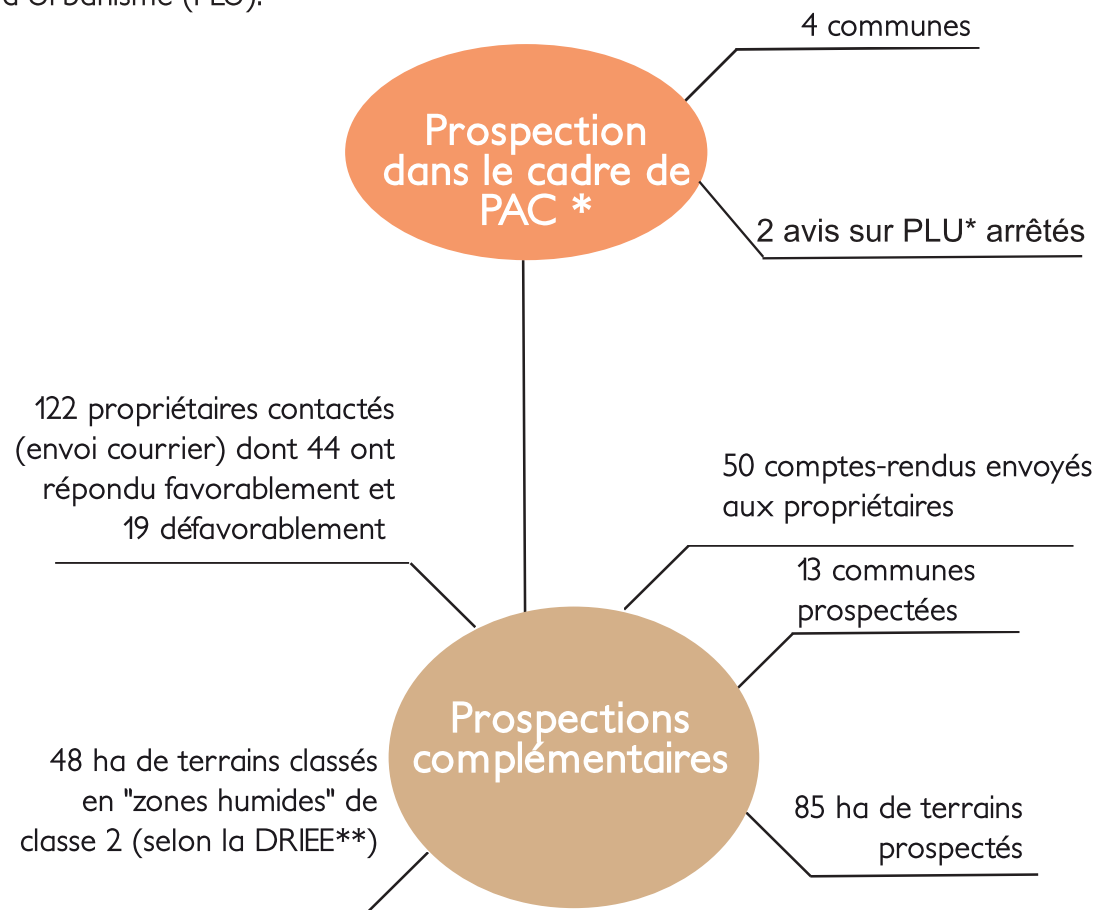




ACCOMPAGNEMENT DES ACTEURS LOCAUX

Protection foncière des zones humides

La protection des zones humides passe par la mise en lumière et l'inventaire des terrains caractérisés comme humides et dont le rôle hydraulique est essentiel. Ainsi, l'AVEN, mène des prospections pour caractériser les zones humides dans le cadre notamment de Porter à Connaissances (PAC) lors de la mise en œuvre ou la révision de Plan Local d'Urbanisme (PLU).



Pour toutes les parcelles prospectées (humides ou non) une cartographie a été effectuée sous QGis 2.10. Pour les zones dites "humides" (selon l'arrêté de 2008, modifié en 2009, relatif à la délimitation des zones humides) une fiche GWERN*** a aussi été complétée (envoyée ensuite à la DRIEE** et à l'AESN****).

Afin de compléter nos connaissances sur les zones humides, un salarié a également participé aux formations "Caractérisation des zones humides par le critère pédologique" le 20/06/2016 et "Réhabilitation des zones humides " le 17/11/2016, organisées par le Forum des Marais Atlantiques en partenariat avec l'Agence de l'eau Seine-Normandie.

NOTE : Voir tableau détaillé en ANNEXE

* PAC : Porter à connaissance, synthèse d'informations destinée à la mise à jour des Plans Locaux d'Urbanisme (PLU) et demandée par la Direction départementale des territoires (DDT)

**DRIEE : Direction Régionale et Interdépartementale de l'Environnement et de l'Energie

*** GWERN : Logiciel permettant d'associer à un polygone de zone humide les données qui le caractérise

**** AESN : Agence de l'eau Seine-Normandie

Classe d'eau d'élus

La classe d'eau d'élus est un projet de mobilisation des collectivités territoriales à la prise en compte des enjeux liés à l'eau. Cette année 2016 a été l'occasion de clôturer cette formation par une remise des diplômes le 21 janvier à Saint-Soupplets. Certains élus ont mis à profit leurs nouvelles connaissances : Sébastien Lascourreges, premier adjoint à la commune de Congis-sur-Thérouanne, a publié un article sur "Les 4 bonnes pratiques pour entretenir ses propres rives de la Thérouanne" dans le Bulletin municipal de Juillet-Aout 2016.

Nous travaillons dès à présent sur une nouvelle classe d'eau qui devrait ouvrir ses portes en 2017.

Gestion des milieux

Parc naturel du Pâtis à Meaux

Nous travaillons depuis 2013, en partenariat avec la ville de Meaux, à l'aide à la gestion du Parc naturel du Pâtis.

Suite à nos recommandations de gestion, nous avons organisé 4 chantiers de bénévolat pour restaurer une partie du secteur de la Noue de la Marne, zone humide d'intérêt patrimonial et des îlots favorables aux Sternes pierregarin (chantier en kayak)

Chantier
du 28/02/16
14 participants

Chantier
du 30/10/16
11 participants

Chantier
du 27/11/16
15 participants

Chantier en
kayak
du 27/11/16
8 participants

Au total nous y avons consacré 25 demi-journées d'intervention réparties entre les prospections de l'avifaune, les chantiers bénévoles, les animations scolaires et grand public.

Les fiches actions du plan de gestion ont été révisées dans le cadre d'une réunion avec la Mairie de Meaux et adoptées par le conseil municipal le 26/06/2016.

Acquisition et aménagement de prairies humides en centre bourg de la commune de Oiserry

Une première réunion a été organisée entre l'AVEN et l'AESN et une seconde programmée prochainement entre l'AVEN, la DDT et l'ONEMA* pour évaluer sur le site quelles sont les actions à mettre en oeuvre. La commune a inscrit sa volonté de restaurer la rivière et les parcelles humides dans son projet de PLU.

Marais de Négando

Durant un mois et demi, Frédéric VAN LIEFFERINGE a travaillé sur la valorisation du Marais de Négando. Son travail retrace l'histoire du Marais, son intérêt écologique mais aussi touristique, et le projet de valorisation. Il a été intégré au projet de PLU de la Mairie de Crouy-sur-Ourcq.

En revanche le chantier bénévole prévu en novembre a été annulé. Nous espérons pouvoir le reprogrammer début 2017.

* ONEMA : Office National de l'Eau et des Milieux Aquatiques.





4

SUIVI SCIENTIFIQUE
ET CONSEIL A LA GESTION
DE LA RNR DU GRAND-VOYEUX

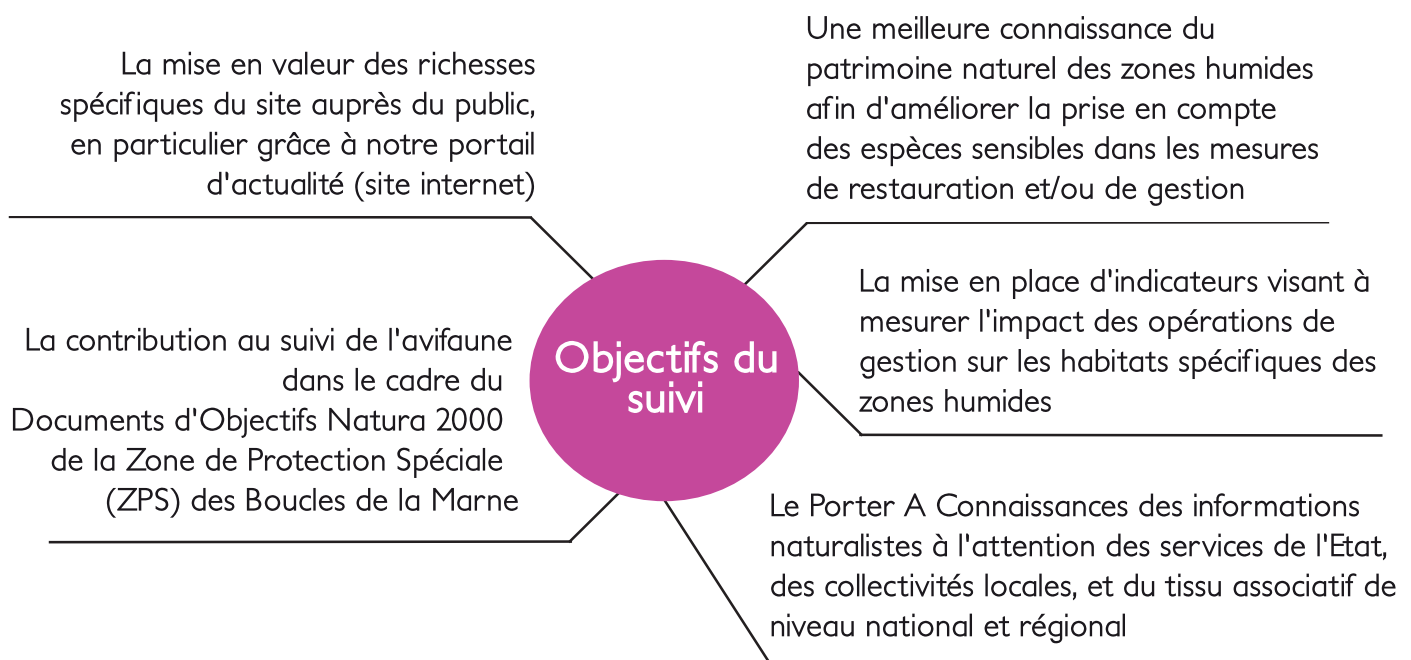
La gestion de la Réserve Naturelle Régionale (RNR) du Grand-Voyeux est assurée par l'Agence des Espaces Verts (AEV) d'Île-de-France. L'AVEN intervient comme relais technique sur le terrain en appui à la gestion réalisée.

L'AVEN a deux missions importantes sur le territoire de la Réserve :

- assurer le suivi naturaliste des espèces ciblées (habitats et espèces prioritaires fixés par l'AEV)
- accompagner le grand public et les scolaires à la découverte des richesses de la Réserve.

L'AVEN est régulièrement consultée en amont des travaux d'entretien pour la définition des aménagements, et le conseil à la rédaction du plan de gestion.

Suivi de l'avifaune



66 jours de travail sur le terrain en 2016 pour le suivi, 28 jours pour renseigner les bases de données.

Faits marquants 2016

La nidification du Blongios nain
Quatres juvéniles de Busards des roseaux à l'envol
Fidélisation de la Rousserolle turdoïde
Un couple d'Ædicnème criard nicheur
Minimum cinq jeunes de Sterne Pierregarin à l'envol
Première nidification avérée de Grèbe à cou noir



Suivi autre faune


Le suivi des amphibiens est également une composante des suivis naturalistes que nous réalisons sur la Réserve du Grand-Voyeux. Par ailleurs, toutes les observations que nous faisons dans le cadre de nos suivis sont notées : papillons, reptiles, libellules, autres insectes et flore.

L'ensemble des suivis réalisés sur la RNR du Grand-Voyeux fait l'objet d'un rapport naturaliste à l'Agence des Espaces Verts. La rédaction de ce bilan de connaissances et de l'évaluation des succès de nidification des espèces patrimoniales constitue un outil à disposition du gestionnaire pour l'orientation des mesures adaptées aux habitats et aux espèces jugées prioritaires. L'ensemble des données a été saisi sur la base de données Cettia et cartographié sous QGis 2.8. Notons que les données remarquables sont consultables sur le site internet de l'AVEN dans le fil d'actualités ou dans la rubrique "Le carnet naturaliste".



Pélodyte ponctué

Arctosa leopardus



Faits marquants 2016

- La colonisation du Pélodyte ponctué sur la frange nord-ouest de la roselière de l'étang "Bougrandeuse"
- Découverte de plusieurs espèces de micromammifères grâce à l'étude de pelotes de réjection de Hibou moyen-duc
- Découverte le 2 mai 2016 de Arctosa leopardus (araignée)



Conclusion

Une année 2016 riche en projets, conclue de manière très positive avec la célébration des 20 ans de notre association et la création du livre qui les retrace.

Nous continuerons activement à accompagner les communes dans leurs démarches et apporterons les outils et connaissances nécessaires à l'amorce de nouveaux projets. Le prévisionnel 2017 est en cours d'élaboration et le planning des prospections territoriales commence déjà à prendre de l'ampleur.

Concernant l'animation du territoire, le public accueilli sur la Réserve naturelle régionale du Grand-Voyeux et les zones humides du nord Seine-et-Marne dépasse allègrement les 2000 participants, avec un taux très intéressant de scolaires, en dépit des conditions météorologiques hasardeuses du printemps dernier. Ainsi, c'est avec enthousiasme que nous accompagnons certains établissements scolaires pour réaliser nos ateliers pédagogiques et contribuer à faire prendre conscience aux enfants de la richesse des milieux naturels.

Les éco-citoyens de demain auront la lourde tâche de préserver et valoriser leur territoire et ses ressources.



Coordonnées :

AVEN du Grand-Voyeux
Maison des associations - Mairie de Congis
77440 Congis-sur-Thérouanne
01 64 33 22 13
contact.grandvoyeux@gmail.com
www.grandvoyeux.fr
Suivez-nous aussi sur Facebook !

Conception graphique : AVEN

Crédits photographiques :

Sarah Esnault, Annick Goyet,
Bertrand Bonnet, Dominique Bourdin,
Gérard Brunot, Lionel Gillardin,
Gérard Levasseur, Christian Paris