



AVEN DU GRAND-VOYEUX



2017

Rapport d'activités



Rapport moral

Mesdames et Messieurs, cher(e)s salarié(e)s et adhérent(e)s,

Merci à tous les salariés, adhérents et élus qui ont participé ou contribué à la réussite de nos activités de l'année.

Merci aussi à nos partenaires financiers pour leur soutien et leur confiance au cours de l'année 2017, sans eux nous ne serions pas là.

Nous avons eu beaucoup de mouvements cette année. Tout d'abord, il a été difficile pour le Conseil d'acter le départ de Marion Eriksson, ces 7 années passées parmi nous en tant que directrice ont créé des liens très forts. Elle a fait grandir notre association et permis un bon passage de relais à Fiona, sa remplaçante.

Grâce à son implication, l'AVEN du Grand-Voyeux est devenue un acteur incontournable sur la gestion des zones humides du nord de la Seine-et-Marne.

Ensuite Marion Delas...qui s'est beaucoup investie dans son poste de technicienne de zones humides et qui a su aussi assurer une belle transition pendant les congés maternité de Marion et paternité de Romain. Cependant le plaisir et l'engagement dont elle a su faire preuve dans son travail n'ont pas suffi à compenser l'appel du sud et de l'éloignement de ses racines. Nous avons donc embauché sa remplaçante, Capucine Laur, originaire aussi du sud et installée dernièrement en Bretagne.

C'est Fiona Lehane, 31 ans, mère d'un enfant et bientôt de deux, qui prendra la suite de Marion Eriksson en tant que directrice. Elle a déjà repris l'ensemble des dossiers et se les est bien appropriés. Je pense qu'elle sera la bonne personne pour mener à bien nos projets sur les prochaines années. Les perspectives de l'année 2018 vous seront d'ailleurs présentées aujourd'hui. Marion, en vous présentant le rapport d'activités 2017, reviendra en détail sur les aspects que je vais maintenant aborder avec vous. Mon rapport moral retrace les objectifs de l'association.

1- Connaissance des espaces naturels : suivi scientifique, inventaire des zones humides et renforcement des connaissances naturalistes sur le territoire.

Le suivi scientifique : L'AVEN est régulièrement consultée en amont des projets d'interventions sur ces espaces naturels. Dans ce cadre, nous nous appuyons sur nos suivis scientifiques (suivi des espèces sensibles et caractérisation des habitats humides). Nous portons ces travaux à la connaissance des services de l'état et des élus locaux.

La prospection des zones humides s'est poursuivie cette année : nous avons inventorié une cinquantaine d'hectares avec pour objectif de classer les terrains humides potentiels en « zones humides avérées » dans les documents d'urbanisme, favorisant ainsi leur protection foncière et la connaissance des élus de leur patrimoine local. Cette action sur les zones humides est suivie de près par l'Agence de l'Eau Seine-Normandie.

Les inventaires naturalistes renforcent les connaissances patrimoniales du territoire et mettent en lumière la présence d'espèces remarquables comme la Locustelle luscinoïde, espèce jugée en danger critique d'extinction.

2- L'éducation et la sensibilisation à l'environnement auprès des scolaires, du grand public et des élus.

Cette année, sur les différents sites où nous intervenons, nous avons sensibilisé un peu plus de 1300 jeunes à travers les animations scolaires ou des visites de la RNR, en ayant toujours en tête d'éveiller leur regard sur l'environnement dans un esprit citoyen. Notre exposition pédagogique sur le thème des zones humides a aussi beaucoup voyagé dans le département, jusqu'à Château-Landon.

Nos sorties grand public : Sur la RNR du Grand-Voyeux, le site naturel des Olivettes ou d'autres zones humides sur les pays de Meaux et de l'Ourcq, nous avons eu pas moins de 250 personnes pour voir les différentes attractions naturelles que proposent ces remarquables sites.

Quant à la mobilisation des élus pour créer une dynamique locale sur la préservation de la ressource en eau : notre grand regret est de n'avoir pas pu organiser une nouvelle « Classe d'Eau d'Elus » en 2017. Le projet est en cours de réflexion avec la communauté d'agglomération de Marne et Gondoire et nous espérons mener à bien le projet en 2018. Parallèlement, nous travaillons à l'élaboration d'une Classe d'Eau d'Elus avec la communauté de communes du Pays de Meaux.

Elles pourraient s'avérer particulièrement intéressantes pour ces collectivités dans le cadre de la nouvelle compétence GEMAPI.

Nos salariés ont bénéficié de formations professionnelles en 2017 : Romain sur la détermination des hétérocères (papillons de nuit) avec l'OPIE et sur la réponse aux marchés publics avec l'ADDEL, et Marion Delas sur l'utilisation du logiciel de cartographie QGIS et sur la communication.

3- Accompagner les collectivités à la gestion des espaces naturels

Concrètement cette année nous avons réalisé sur le terrain 2 chantiers bénévoles et conseillé des acquisitions de zones humides à Meaux et Congis-sur-Thérouanne.

4- La vie associative

Comme chaque année, les adhérents de l'AVEN se rassemblent pour découvrir les richesses naturelles. En 2017 ce furent les Baronnie, la Brenne ou plus près de chez nous la sortie "biodiversité et engoulevent" en forêt de Fontainebleau et celle du brame du cerf en forêt de Mortefontaine. Cette année nous proposons le delta du Danube et le Briançonnais. L'an prochain la Hongrie et le Cotentin.

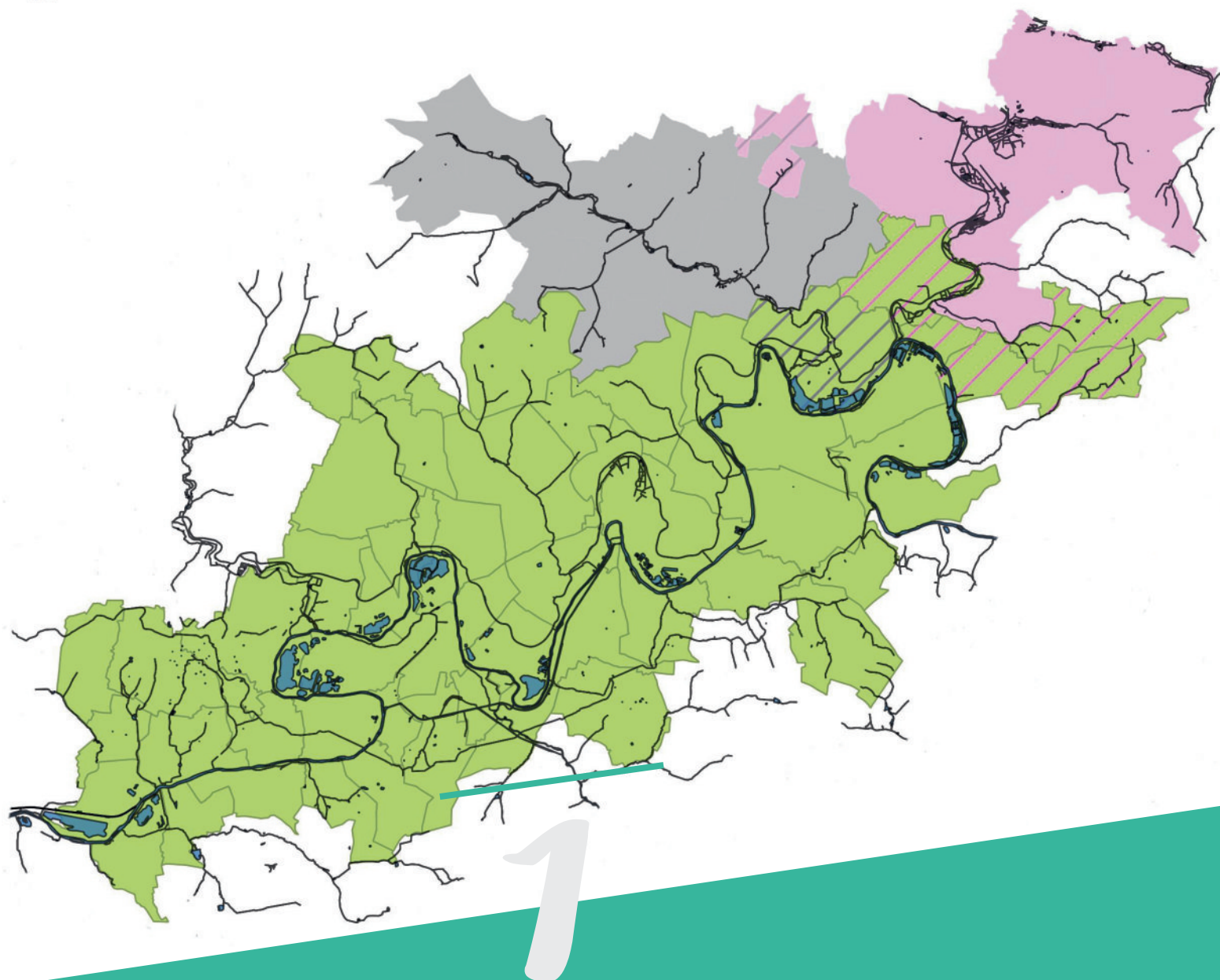
Je vous rappelle aussi l'existence de notre livre dont le titre « L'histoire humaine d'un espace naturel » reprend les objectifs associatifs qui nous animent et présente, à travers de superbes photos prises au fil du temps, l'histoire de notre association.

Notre association s'est créée au départ pour animer cet espace devenu Réserve naturelle régionale. Aujourd'hui j'ai une première bonne nouvelle à vous donner, l'ouverture de la maison de la réserve est maintenant officiellement actée et devrait probablement avoir lieu au « printemps-été ».

Il ne nous reste plus qu'à nous positionner en espérant vivement que l'AVEN prenne une part active dans le fonctionnement de la structure et dans l'animation de ce beau projet.

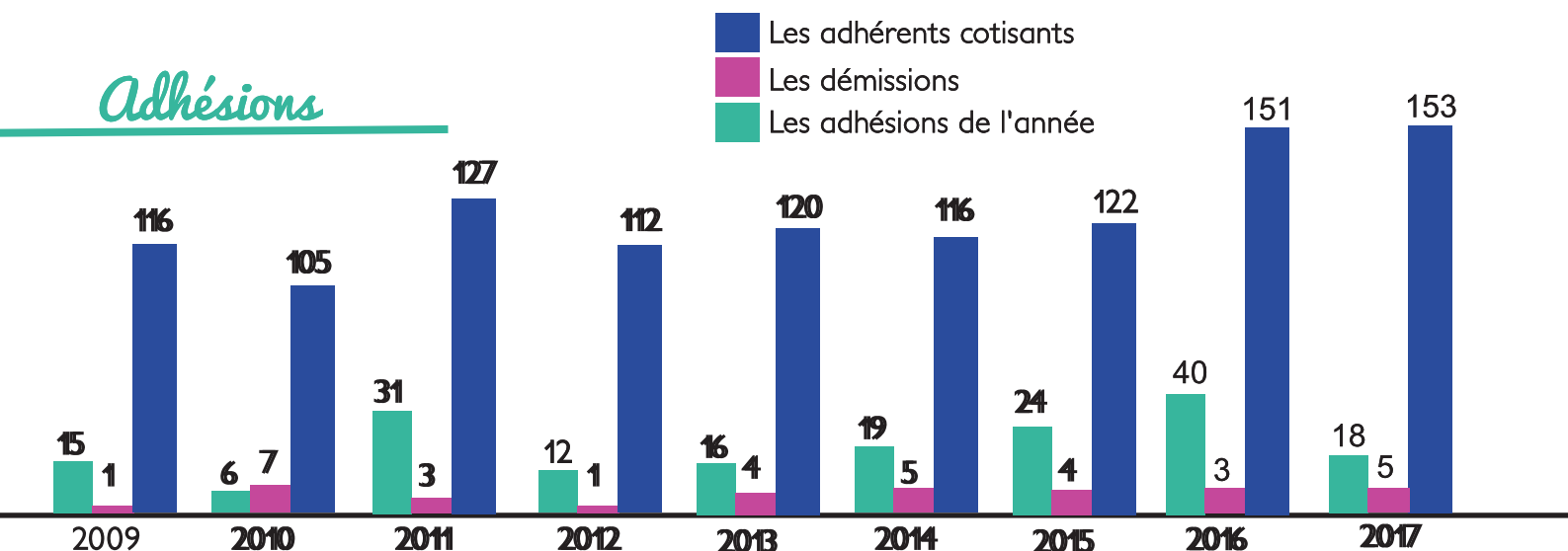
Jean-Luc FERRERES

Président de l'AVEN du Grand-Voyeux



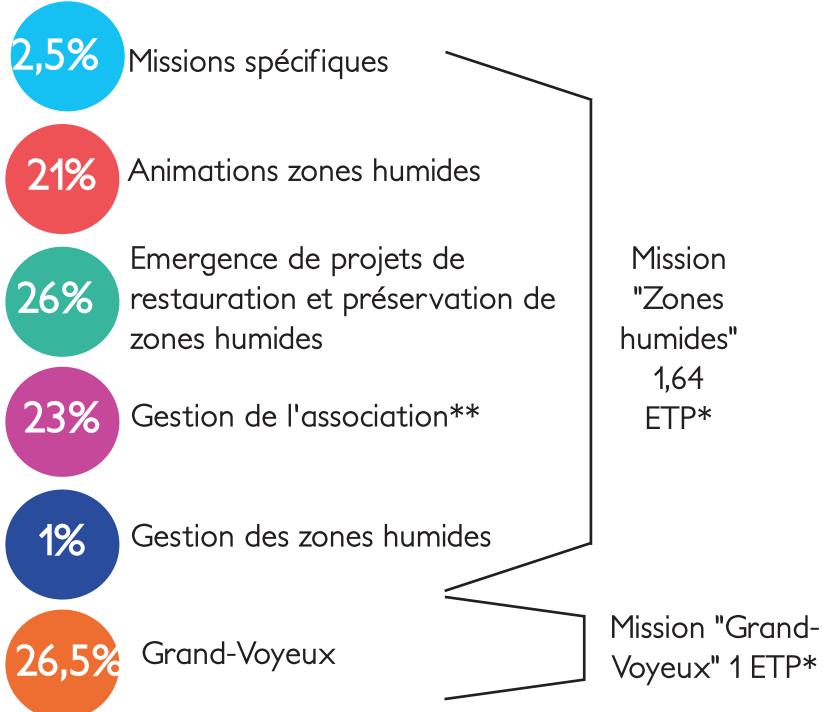
MOYENS HUMAINS ET TERRITOIRE D'INTERVENTION

Adhésions

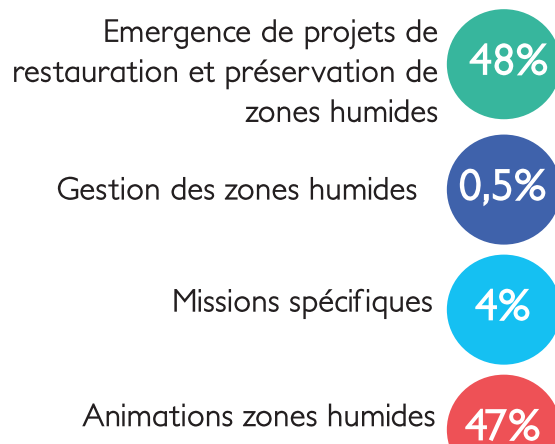


Répartition du temps de travail des salariés

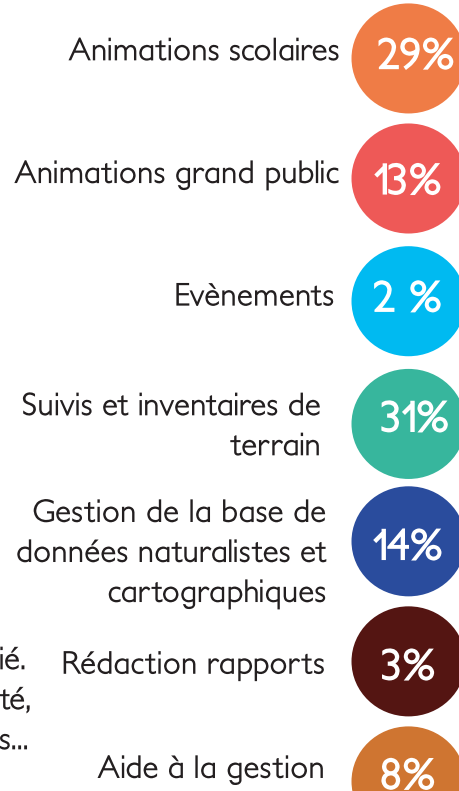
Répartition du temps de travail entre les 2 missions



Mission "zones humides"



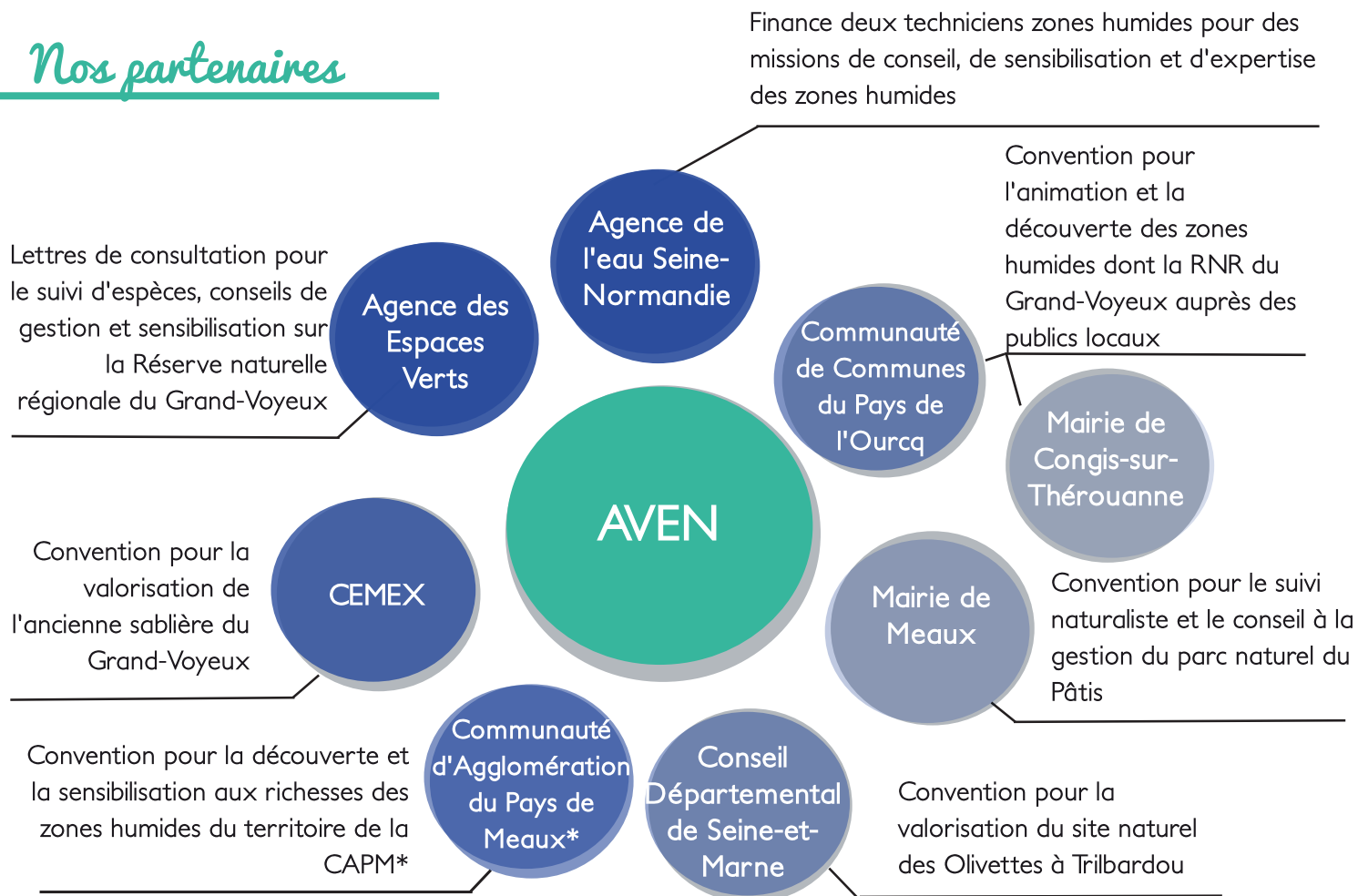
Mission "Grand-Voyeux"



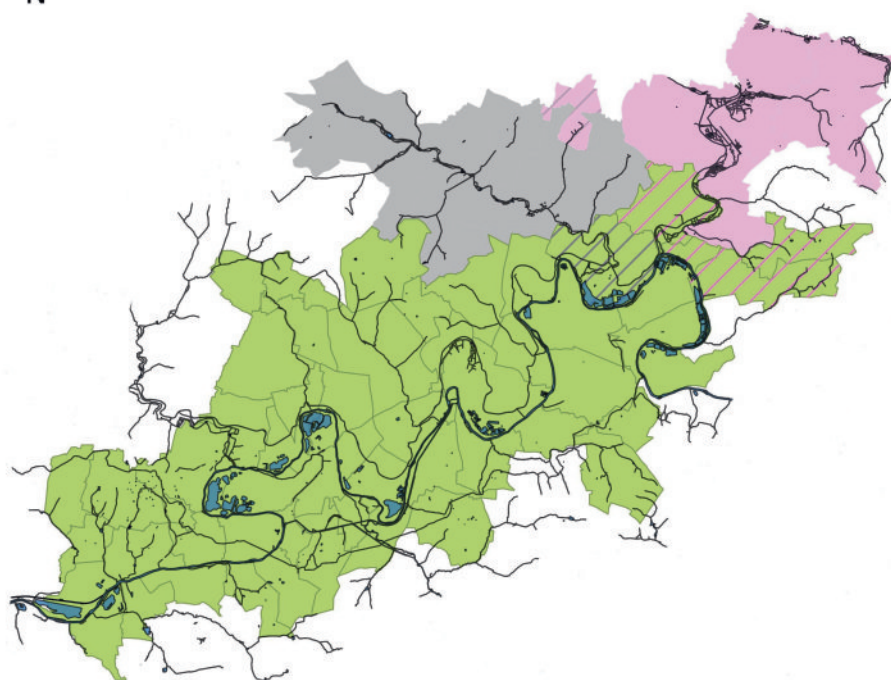
* ETP : Equivalent temps plein, il y a eu une absence de 3 mois d'un salarié.

** La gestion de l'association regroupe : ressources humaines, comptabilité, communication, gestion administrative des partenariats et factures, bilans...

Nos partenaires



Notre territoire d'intervention



Territoire d'intervention de l'AVEN du Grand-Voyeux

Légende

Bassins versants

- BV de la Marne
- BV de la Marne et de la Thérrouanne
- BV de l'Ourcq
- BV de l'Ourcq et de la Marne
- BV de l'Ourcq et de la Thérrouanne
- BV de la Thérrouanne

0 5 10 15 20 km



AVEN DU GRAND-VOYEUX



2

EDUQUER ET SENSIBILISER
A LA PRESERVATION
DES ZONES HUMIDES

Les scolaires

305 élèves sensibilisés

par la mallette du Pays de l'eau, le prêt de l'exposition "Zones Humides" et des sorties sur le parc naturel du Pâtis, et le site naturel des Olivettes

1029 élèves en visite sur la RNR du Grand-Voyeux

17 établissements scolaires
20 classes
54 animations

7 établissements scolaires
10 classes
15 animations

Atelier à la découverte de la mare
Atelier "le Pays de l'eau" avec la mallette "ricochets"

Les thèmes

Les insectes
Initiation à la botanique et à l'étude des végétaux
"Balade de l'eau" dans la ville
Les oiseaux du Grand-Voyeux
Atelier "Pattes-Ailes-Becs"
Protocole de suivis naturalistes

Les stagiaires

300 élèves accueillis lors d'une animation sur la morphologie des oiseaux au festival "Terroir"

Stage zones humides
(2 mois)

Hadrianne Morisse

Stage zones humides
(1 mois)

Valentin Fabre

Stages d'observation

Valentin Décamp-Peigné

Antoine Kita

Le grand public

Sorties sur la RNR du Grand-Voyeux

12 sorties animées pour l'Agence des Espaces Verts
129 visiteurs

Sorties site naturel des Olivettes

2 sorties animées pour le Conseil Départemental de Seine-et-Marne
30 participants

FREQUENTATION
MOYENNE :
11 personnes/visite

Sorties sur les zones humides

10 sorties sur les zones humides de la Communauté d'Agglomération du Pays de Meaux
71 participants

NOTE : Voir tableaux complets des sorties en annexes

Journées mondiales des zones humides

Samedi 4 février - Les zones humides de la RNR du Grand-Voyeux

- 13 participants

Dimanche 5 février - Les oiseaux du parc naturel du Pâtis à Meaux

- 12 participants

Dimanche 5 février - La zone humide des près du refuge à Lesches -

30 participants

Balades de Congis

Samedi 3 juin - Découverte de la RNR du Grand-Voyeux - 12 participants

Journées du patrimoine

Samedi 16 septembre - La biodiversité de la RNR du Grand-Voyeux -

15 participants

Dimanche 17 septembre - Halte des migrateurs sur l'ENS des Olivettes à Trilbardou -

11 participants

Autres sorties

Samedi 29 avril - Découverte du marais de Négando pour Nature et Découvertes - 4 participants

Dimanche 15 octobre - Découverte du parc du Pâtis pour Nature et Découvertes - 15 participants

Conférences et festivals

Samedi 4 février - "Zones humides et biodiversité" pour l'AS Saint-Rémi

Samedi 3 juin - "Les oiseaux du territoire" pour la ville de Magny-le-Hongre

Jeudi 21 septembre - "Ateliers de la biodiversité" pour la Communauté de communes de Marne et Gondoire

Dimanche 3 décembre - "La biodiversité des jardins" pour les jardins partagés de Saâcy-sur-Marne

Jeudi 11 et vendredi 12 mai - Festival "Terroir" à Boitron - Tenue d'un stand

Samedi 24 juin - Festival "à l'Asso des bords de Marne" à Mary-sur-Marne - Tenue d'un stand et sortie découverte des bords de Marne

Les adhérents

12 sorties sur la RNR du Grand-Voyeux

Une initiation aux bryophytes
16 participants

Une initiation aux graminées
5 participants

Les autres sorties

A l'écoute des rapaces nocturnes

Nicheurs des plaines

Faune, flore et champignons de Fontainebleau

Brâme du cerf

Les champignons en forêt de Montceaux

Un voyage dans les Baronnie

Un voyage dans la Brenne

Les outils de communication

Site internet

Une lettre d'information des derniers articles publiés
envoyée chaque mois aux abonnés
En moyenne 16 visiteurs par jour

Plaquette de sorties

Modernisation du design de la brochure
Annonce de l'ensemble des sorties pour une meilleure visibilité : grand public, pour tous et adhérents

Page Facebook

100 mentions "J'aime" (nombre d'abonnés à la page)
Des publications partagées par nos partenaires
(Graine Idf, CCPO, ...) et nos abonnés

De nouvelles affiches :



L'exposition Zones Humides

deux semaines de prêt

Du 23 au 27 janvier : Collège Louis Braille à Esbly
Du 23 au 30 juin : Ecole de Château-Landon

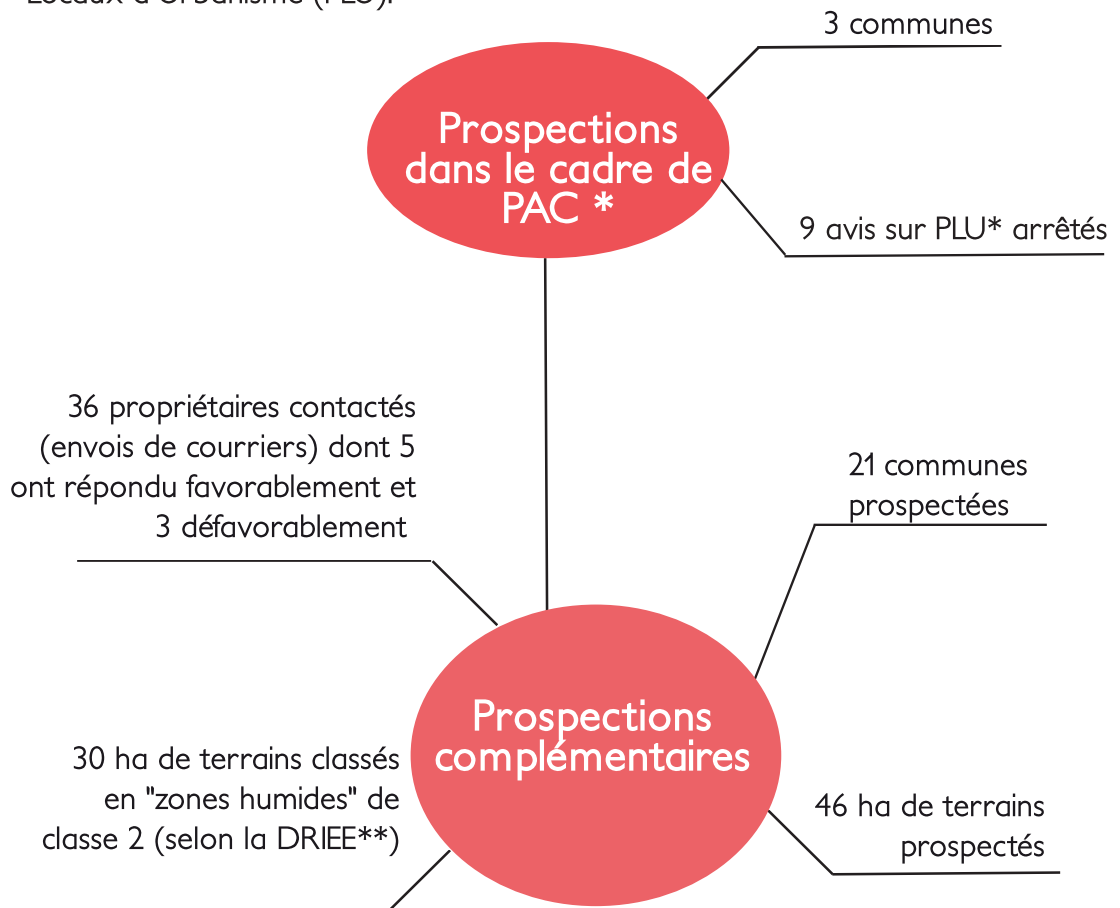


3

ACCOMPAGNEMENT
DES ACTEURS LOCAUX

Protection foncière des zones humides

La protection des zones humides passe par la mise en lumière et l'inventaire des terrains caractérisés comme humides et dont le rôle hydraulique est essentiel. Ainsi, l'AVEN mène des prospections pour caractériser les zones humides dans le cadre notamment de Porter à Connaissance (PAC) lors de la mise en œuvre ou la révision de Plans Locaux d'Urbanisme (PLU).



Pour toutes les parcelles prospectées (humides ou non) une cartographie a été effectuée sous QGis 2.14. Pour les zones dites "humides" (selon l'arrêté de 2008, modifié en 2009, relatif à la délimitation des zones humides) une fiche GWERN*** a aussi été complétée (envoyée ensuite à la DRIEE** et à l'AESN****).

NOTE : Voir carte et tableau détaillés en annexes

* PAC : Les porter à connaissance sont des synthèses d'informations destinées à la mise à jour des Plans Locaux d'Urbanisme (PLU) et demandées par la Direction départementale des territoires (DDT)

**DRIEE : Direction Régionale et Interdépartementale de l'Environnement et de l'Energie

*** GWERN : Logiciel permettant d'associer à une zone humide les données qui la caractérisent

**** AESN : Agence de l'eau Seine-Normandie

Classe d'eau d'élus

Le projet de Classe d'eau d'élus avec la Communauté d'agglomération de Marne et Gondoire est toujours d'actualité, nous espérons pouvoir la réaliser en 2018. Parallèlement, une Classe d'eau d'élus avec la Communauté d'agglomération du Pays de Meaux est également étudiée. Ces formations pourraient s'avérer particulièrement constructives alors que s'installe la nouvelle compétence GEMAPI au sein des communautés de communes et d'agglomérations.

Gestion des milieux

Parc naturel du Pâtis à Meaux

Nous travaillons depuis 2013, en partenariat avec la ville de Meaux, à l'aide à la gestion du parc naturel du Pâtis.

Suite à nos recommandations de gestion, nous avons organisé 2 chantiers de bénévolat pour restaurer une partie du secteur de la Noue de la Marne, zone humide d'intérêt patrimonial et des îlots favorables aux Sternes pierregarin (chantier en kayak).

Chantier
du 05/11/17
7 participants

Chantier en
kayak
du 10/12/2017
9 participants

Au total nous y avons consacré 32 demi-journées d'intervention réparties entre les prospections de l'avifaune, les chantiers bénévoles, les animations scolaires et grand public.

Les fiches actions du plan de gestion ont été révisées dans le cadre d'une réunion avec la mairie de Meaux et adoptées par le conseil municipal le 26/06/2016.

Marais de Négando

Malheureusement cette année encore nos propositions de chantiers bénévoles sur cet espace n'ont pu aboutir. Nous espérons que l'année 2018 verra la situation s'améliorer auprès du gestionnaire.

Nous y avons tout de même réalisé une animation pour Nature et Découvertes le long du GR11 le 29 avril pour 4 participants.

Restauration de la tête de bassin versant de la Théroutte

Suite aux différentes observations menées courant 2017 sur la commune (niveau de la nappe sur la prairie humide en période d'étiage, comportement du plan d'eau une fois coupé de la rivière) nous avons rédigé une proposition d'actions en deux scénarii. Celle-ci est en cours de validation par l'AESN. Nous prévoyons un projet plus ambitieux sur toute la tête de bassin versant avec non seulement la restauration des prairies humides, mais également celle de la continuité écologique de la rivière en amont.



A landscape photograph showing a calm lake in the foreground. In the middle ground, there is a grassy bank with several trees, some of which have yellow autumn foliage. The background is a dense forest of trees with varying shades of green and yellow. The sky is filled with soft, grey clouds. A teal-colored diagonal overlay covers the bottom right portion of the image, containing a large white number '4' and a title in white capital letters.

4

SUIVI SCIENTIFIQUE
ET CONSEIL A LA GESTION
DE LA RNR DU GRAND-VOYEUX

La gestion de la Réserve naturelle régionale (RNR) du Grand-Voyeux est assurée par l'Agence des espaces Verts (AEV) d'Île-de-France. L'AVEN intervient comme relais technique sur le terrain en appui à la gestion réalisée.

L'AVEN a deux missions importantes sur le territoire de la réserve :

- assurer le suivi naturaliste des espèces ciblées (habitats et espèces prioritaires fixés par l'AEV)
- accompagner le grand public et les scolaires à la découverte des richesses de la réserve.

L'AVEN est régulièrement consultée en amont des travaux d'entretien pour la définition des aménagements et le conseil à la rédaction du plan de gestion.

Suivi de l'avifaune



Vol de Chardonnerets élégants

49 jours de travail sur le terrain en 2017 pour assurer les suivis, 21 jours pour renseigner les bases de données.

Faits marquants 2017

La nidification probable de la Locustelle lusciniöide (1 mâle chanteur)
La nidification du Blongios nain : 2 juvéniles
2 mâles chanteurs de Bouscarle de Cetti
2 juvéniles d'Edicnème criard

Suivi autre faune/flore

Le suivi des amphibiens est également une composante des suivis naturalistes que nous réalisons sur la réserve du Grand-Voyeux. Par ailleurs, toutes les observations que nous faisons dans le cadre de nos suivis enrichissent nos bases de données et les connaissances du site : papillons, reptiles, libellules, autres insectes et flore.

L'ensemble des suivis réalisés sur la RNR du Grand-Voyeux fait l'objet d'un rapport naturaliste à l'Agence des espaces Verts. La rédaction de ce bilan de connaissances et de l'évaluation des succès de nidification des espèces patrimoniales constituent un outil à disposition du gestionnaire pour l'orientation des mesures adaptées aux habitats et aux espèces jugées prioritaires. L'ensemble des données a été saisi dans la base de données Cettia et cartographié sous QGis 2.14. Notons que les données remarquables sont consultables sur le site internet de l'AVEN dans le fil d'actualités ou dans la rubrique "Le carnet naturaliste".



Leucorrhine à large queue GV-2017

Tabac d'Espagne GV-2017



Faits marquants 2017

Présence de la Leucorrhine à large queue
5 à 10 Pélodytes ponctués chanteurs
Population de plus de 100 Demi-deuil le 14 juin....



Conclusion

L'année 2017 s'est dessinée en forme de tremplin vers l'avenir.

L'AVEN suit les évolutions de la prochaine ouverture de la maison de la Réserve naturelle régionale du Grand-Voyeux et réfléchit à son fonctionnement (équipe, missions, prérogatives...) en fonction des échéances.

Dans ce cadre, nos partenaires financiers nous ont renouvelé leur soutien quant à l'animation du territoire et la mission de sensibilisation du public. Nous leur en sommes reconnaissants et espérons pouvoir pérenniser cette confiance réciproque.

Avec le développement de la compétence « Gestion de l'eau et des milieux aquatiques, protection contre les inondations » au sein des intercommunalités, l'AVEN a vocation à développer sa consultation auprès des élus territoriaux pour la prise en compte des zones humides.

En cette fin d'année très humide et soumise à la crue de la Marne, c'est l'occasion de montrer le rôle essentiel du maintien des zones d'expansion des crues. Au-delà de limiter significativement l'impact des inondations, les zones humides sont également des lieux de stockage de la ressource en eau en période de sécheresse. Elles permettent d'épurer naturellement les eaux douces de surface et sont de véritables réservoirs de biodiversité. Notre territoire possède ces atouts et il est de notre responsabilité de garantir ce bénéfice pour la société actuelle et celle que nous voulons imaginer ensemble.



5

BILAN FINANCIER

BILAN AU 31/12/2017									
ACTIF	2017			2016	Ecart (2017/2016)	PASSIF	2017	2016	Ecart (2017/2016)
	Valeur d'acquisition	Amortissements	Valeur Nette						
ACTIF IMMOBILISE						FONDS ASSOCIATIFS ET RESERVES			
- Immobilisations incorporelles	0.00	0.00	0.00	0.00	0.00	Fonds propres :			
- Immobilisations corporelles (mobiliers et matériels)	0.00	0.00	0.00	0.00	0.00	- Fonds Associatif sans droit de reprise	60 000.00	60 000.00	0.00
- Immobilisations financières (titres et dépôts de garantie)	0.00	0.00	0.00	0.00	0.00	<i>dont sub d'invest à des biens renouvelables par l'asso.</i>	0.00	0.00	0.00
						- Réserves	20 000.00	20 000.00	0.00
						- Report à nouveau	-3 684.11	-3 354.04	-330.07
						- Résultat de l'exercice	-10 978.61	-330.07	-10 648.54
						<u>Autres fonds associatifs :</u>	0.00	0.00	0.00
						<i>dont sub d'invest à des biens non renouvelables par l'asso.</i>	0.00	0.00	0.00
TOTAL I	0.00	0.00	0.00	0.00	0.00	TOTAL I	65 337.28	76 315.89	-10 978.61
ACTIF CIRCULANT						PROVISIONS POUR RISQUES ET CHARGES	0.00	0.00	0.00
- Stocks	0.00	0.00	0.00	0.00	0.00	TOTAL II	0.00	0.00	0.00
- Avances et acomptes versés sur commande	0.00								
- Créances clients	0.00	0.00	0.00	0.00	0.00	FONDS DEDIES			
- Autres créances	0.00	0.00	0.00	1 248.33	-1 248.33	- sur subventions de fonctionnement	0.00	0.00	0.00
<i>dont subventions à recevoir</i>	0.00		0.00	0.00	0.00	- sur autres ressources	0.00	0.00	0.00
- Valeurs mobilières de placement	0.00	0.00	0.00	0.00	0.00				
- Disponibilés (autres que caisse)	87 552.94		87 552.94	94 884.61	-7 331.67	DETTES			
- Caisse	0.00		0.00	0.00	0.00	- Emprunts et dettes assimilées plus d'un an	0.00	0.00	0.00
TOTAL II	87 552.94	0.00	87 552.94	96 132.94	-8 580.00	- Emprunts et dettes financières à moins d'un an	0.00	0.00	0.00
						- Avances et acomptes reçus sur commandes en cours	0.00	0.00	0.00
						- Fournisseurs et comptes rattachés	1 440.00	0.00	1 440.00
						- Autres	20 775.66	19 742.05	1 033.61
						TOTAL III	22 215.66	19 742.05	2 473.61
COMPTES DE REGULARISATION ACTIF						COMPTES DE REGULARISATION PASSIF			
- Charges constatées d'avances	0.00		0.00	0.00	0.00	- Produits constatés d'avance	0.00	75.00	-75.00
TOTAL III	0.00	0.00	0.00	0.00	0.00	TOTAL IV	0.00	75.00	-75.00
TOTAL ACTIF	87 552.94	0.00	87 552.94	96 132.94	-8 580.00	TOTAL PASSIF	87 552.94	96 132.94	-8 580.00



AVEN DU GRAND-VOYEUX

COMPTE DE RESULTAT 2017			
PRODUITS D'EXPLOITATION	2017	2016	Ecart (2017/2016)
Ventes de produits finis, prestations de service et marchandises (70)	25 078.00	31 715.84	-6 637.84
Subventions d'exploitation (74)	72 283.00	96 750.00	-24 467.00
Autres produits de gestion courante (75)	5 395.00	3 302.00	2 093.00
Dont :			
- Cotisations	2 739.00	2 764.00	-25.00
- Produits divers de gestion courante (dons...)	2 656.00	538.00	2 118.00
TOTAL I	102 756.00	131 767.84	-29 011.84
CHARGES D'EXPLOITATION	2017	2016	Ecart (2017/2016)
Achats matières premières et marchandises	1 111.90	8 042.93	-6 931.03
Services extérieurs	1 909.69	2 140.73	-231.04
Dont :			
- Locations et charges	1 440.00	1 440.00	0.00
- Entretien, réparations et maintenance	0.00	175.00	-175.00
- Primes d'assurances	469.69	525.73	-56.04
Autres services extérieurs	7 415.31	9 699.07	-2 283.76
Dont :			
- Publicité, relations publiques	1 387.08	1 787.71	-400.63
- Déplacements, missions et réceptions	3 491.26	3 883.05	-391.79
- Frais postaux et frais de télécommunication	2 388.97	3 850.31	-1 461.34
- Cotisations diverses	148.00	178.00	-30.00
Impôts et taxes	1 158.43	3 045.57	-1 887.14
Charges de personnel	102 617.59	109 707.51	-7 089.92
- Rémunération du personnel	74 546.85	83 634.05	-9 087.20
- Charges de sécurité sociale et de prévoyance	28 070.74	26 073.46	1 997.28
Autres charges courantes	25.50	15.50	10.00
TOTAL I	114 238.42	132 651.31	-18 412.89
Résultat d'exploitation	-11 482.42	-883.47	-10 598.95
Produits financiers	504.27	553.40	-49.13
Charges financières	0.46	0.00	0.46
Résultat financier	503.81	553.40	-49.59
Résultat courant	-10 978.61	-330.07	-10 648.54



AVEN DU GRAND-VOYEUX

Evaluation des contributions volontaires en nature			
Produits			
- Bénévolat	14 490.84	0.00	14 490.84
- Prestations en nature	0.00	0.00	0.00
- Dons en nature	0.00	0.00	0.00
Total évaluation produits	14 490.84	0.00	14 490.84
Charges			
- Secours en nature	0.00	0.00	0.00
- Mise à disposition gratuites de biens et services	0.00	0.00	0.00
- Personnel bénévole	-14 490.84	0.00	-14 490.84
Total évaluation charges	-14 490.84	0.00	-14 490.84

Signature du président :

Signature du trésorier :



6

ANNEXES

Récapitulatif des animations scolaires hors RNR du Grand-Voyeux

Nom de la commune	Nom de l'établissement	Niveau de la classe	Nom des enseignants ou professeurs	Nbre d'interventions réalisées	Dates et horaires des animations	Lieu des animations	Thèmes abordés	Nbre élèves
Crégy-les-meaux	Ecole du balmont	CM1	Mme Roch	1	21/03/2017 de 9h à 12h	Crégy-les-meaux	Pays de l'eau	29
Meaux	Ecole Alain	CE	Mme Legrand	1	30/03/2017 de 14h à 16h	Meaux	Oiseaux du Pâtis	25
Meaux	Ecole Alain	CE	Mme Legrand	1	31/03/2017 de 14h à 16h	Meaux	Oiseaux du Pâtis	25
Meaux	Ecole Alain	CM1	Mme Legrand	1	19/04/2017 de 9h à 11h	Meaux	Les plantes du Pâtis	21
Nanteuil	école François de Tesson	CP + CM1	Mme Caillis	2	27/04/2017 de 9h à 12h	Meaux	Oiseaux + botanique	53
Verdelot	Ecole Verdelot	-	-	2	05/05/2017 journée	Verdelot	animation biodiversité	60
Boitron	Ecole Boitron	-	-	4	11 et 12/05/2017 journée	Boitron	animation biodiversité	180
Meaux	Ecole Sainte geneviève	GS	Mme COLLET	1	23/05/2017 de 9h à 12h	Meaux	Découverte du parc du pâtis	29
Meaux	Collège Parc Frot	Collège	Mr FREDET	1	23/05/2017 de 14h à 16h30	Meaux	Découverte du parc du pâtis	15
Meaux	Ecole Compayré 1	CE2	Mme Gigon	1	29/05/2017 de 14h à 16h	Meaux	Atelier mare	26
Meaux	Ecole Compayré 2	CE2	Mme Gigon	1	02/06/2017 de 9h à 12h	Meaux	Pays de l'eau	26
Meaux	Ecole de Pinteville	CE2	Mme Castillo et Mme Lacotte	2	20/06/2017 de 9h à 11h et 13h à 15h	Meaux	Atelier mare	55
Esbyly	Collège Louis Braille	Collège	Mme Bennetot	1	27/06/2017 de 10h30 à 12h30	Meaux	Découverte du parc du pâtis	20
Meaux	ste Geneviève	CM1	Mme Greuzat	1	04/07/2017 de 10h à 12h	Meaux	Découverte du parc du pâtis	28
Meaux	ste Geneviève	CM1	Mme Deneu	1	04/07/2017 de 13h30 à 15h30	Meaux	Découverte du parc du pâtis	28
Meaux	Ecole St Exupéry	GS	Mme Kumar	1	06/07/2017 de 9h30 à 11h15	Meaux	Oiseaux du Pâtis	23
Nanteuil	école François de Tesson	CP	Mme Caillis	1	10/10/2017 de 9h à 11h	Meaux	Découverte du parc du pâtis	24
Meaux	Ecole St Exupéry	GS	Mme Kumar	1	16/10/2017 de 9h30 à 11h30	Meaux	Réalisation d'un herbier sur Parc du pâtis	25
Meaux	Collège Albert Camus	-	-	1	9/10/2017 de 9h à 12h	Trilbardou	Découverte de l'ENS	30
Meaux	école des Marronniers	CM1-2	Isabelle Dufrêne	3	7/12/2017 de 8h30 à 12 et 8/12/2017	Meaux	Pays de l'eau	78

Récapitulatif des animations scolaires sur la RNR du Grand-Voyeux

Nom de la commune	Nom de l'établissement	Niveau de la classe	Nom des enseignants ou professeurs	Nbre d'interventions réalisées	Dates et horaires des animations	Lieu des animations	Thèmes abordés	Nbre élèves
Gretz-Armainvillers	Ecole Victor Hugo	CM	M.Bourdin	26	24/03/2017 matinée	RNR-GV	Oiseaux et Zones humides	1
Gretz-Armainvillers	Collège Hutinel	6ème	M.Berteaux	55	24/04/2017 journée	RNR-GV	Oiseaux et Zones humides	4
Coulommiers	Lycée	2nde	M.Bottinelli	30	28/04/2017 après-midi	RNR-GV	Oiseaux et biodiversité	1
Gretz-Armainvillers	Collège Hutinel	6ème	M.Berteaux	53	02/05/2017 journée	RNR-GV	Oiseaux et Zones humides	4
Gretz-Armainvillers	Collège Hutinel	6ème	M.Berteaux	27	04/05/2017 journée	RNR-GV	Oiseaux et Zones humides	2
Clichy-sous-Bois	Ecole ?	CE1	Mme Miel	42	09/05/2017 journée	RNR-GV	Oiseaux et mare	4
Crégy-les-Meaux	Ecole Jean Rostand	CE-CM	Mme Lozmacheur	51	15/05/2017 journée	RNR-GV	Oiseaux et botanique	4
Boitron	Ecole communale	CP-CE1-CE2	Mme Baumgartner	40	19/05/2017 journée	RNR-GV	Oiseaux et atelier mare	4
Meaux	Ecole Ste Geneviève	GS	Mme Collet	29	23/05/2017 matinée	RNR-GV	Oiseaux et insectes	1
Montry	Ecole Curie	CM1-CM2	Mme Isola	54	06/06/2017 journée	RNR-GV	Atelier mare	2
Villeparisis	Ecole Renan	CP-CE2	Mme Gillain	46	08/06/2017 journée	RNR-GV	Oiseaux et botanique	4
Montry	Ecole Curie	CE-CM	Mme Isola	51	09/06/2017 journée	RNR-GV	Atelier mare et oiseaux	4
Meaux	Ecole Alain	CM1	Mme Legrand	23	13/06/2017 journée	RNR-GV	Oiseaux et mare	2
Coutevroult	Ecole Falké	CP-CE	M. Isola	53	15/06/2017 journée	RNR-GV	Oiseaux et Zones humides	4
Gonesse	Ecole Théry	CP-CE2	Mme Bony	54	22/06/2017 journée	RNR-GV	Atelier mare et migration	2
Gonesse	Ecole Théry	CP	Mme Bony	44	23/06/2017 journée	RNR-GV	Atelier mare et migration	2
Lizy-sur-ourcq	Ecole St Albert	CP	Mme Gomez	30	29/06/2017	RNR-GV	Atelier mare	1
Meaux	Ecole Alain	CM1	Mme Legrand	23	13/06/2017 journée	RNR-GV	Oiseaux et mare	2
Coutevroult	Ecole Falké	CP-CE	M. Isola	53	15/06/2017 journée	RNR-GV	Oiseaux et Zones humides	4
Gonesse	Ecole Théry	CP-CE2	Mme Bony	54	22/06/2017 journée	RNR-GV	Atelier mare et migration	2
Gonesse	Ecole Théry	CP	Mme Bony	44	23/06/2017 journée	RNR-GV	Atelier mare et migration	2
La Ferté ss Jouarre	Lycée Sainte cécile	Deux classes de seconde	Mr Rolland	60	18/09/2017 journée	RNR-GV	Ecosystèmes et zones humides	2
La Ferté ss Jouarre	Lycée Sainte cécile	Deux classes de seconde	Mr Rolland	53	26/09/17 journée	RNR-GV	Ecosystèmes et zones humides	2
Meaux	Lycée Courbertin	1 classe seconde	Mme Dubois	30	19/09/2017 après midi	RNR-GV	Protocole de suivis (oiseaux-botanique-reptiles)	1
Villeparisis	Ecole Anatole France	CM1+CP/CE	M. Cellière	48	06/10/2017 matin	RNR-GV	Oiseaux + mare	2
Cuisy	Ecole elementaire	CE-CP1	M.Ricou	38	17/10/2017 matin	RNR-GV	Oiseaux + plantes	2

Congis	Ecole elementaire	CM2	Karine	25	27/11/2017 9h-11h30	RNR-GV	oiseaux	1
Congis	Ecole elementaire	Cp/CE1	Julie	21	29/11/2017	RNR-GV	oiseaux	1
Congis	Ecole elementaire	Cp/CE1	Julie	21	06/12/2017	RNR-GV	oiseaux	1
Congis	Ecole elementaire	CP	Céline Dubuc	25	11/12/2017	RNR-GV	oiseaux	1

Récapitulatif des chantiers bénévoles, événements et sorties grand public

Type sorties	Date	Horaires	Cadre / Lieu	Titre	Nbre
ADHERENTS	15 janvier 2017	9h-12h	RNR Grand-Voyeux	WETLAND	11
RAMSAR	4 février 2017	14h30-17h30	RNR Grand-Voyeux	RAMSAR	13
RAMSAR	Dimanche 5 février 2016	14h30-17h30	Près du refuge	RAMSAR	34
CAPM	Dimanche 5 février 2017	9h-12h	Parc naturel du Pâtis à Meaux	Les étangs du Pâtis et leurs oiseaux RAMSAR	12
ADHERENTS	19 février 2017	14h-17h	RNR Grand-Voyeux	OBSERVATIONS	20
ADHERENTS	Dimanche 5 mars 2017	9h-12h	bureau de l'AVEN	Initiation bryologie	10
CAPM	Samedi 11 mars 2017	15h-17h	Forêt de Montceaux à Trilport	A la recherche des grenouilles !	19
ADHERENTS	11 mars 2017	19h-22h	Nord 77	NUIT de la CHOUETTE	14
ADHERENTS	18 mars 2017	14h-17h	RNR Grand-Voyeux	OBSERVATIONS	20
AEV	Samedi 1 avril 2017	20h-23h	RNR du Grand-Voyeux	A la recherche des grenouilles et amphibiens	9
CAPM	Samedi 1 avril 2017	15h-17h	Bois de Saint-Soupplets à Saint-Soupplets	Découverte d'un boisement humide	annulée
AEV	Dimanche 2 avril 2017	9h-12h	RNR du Grand-Voyeux	La migration de printemps	13
GrpConst	13 avril 2017	14-17h	RNR du Grand-Voyeux	Visite de la réserve	19
ADHERENTS	23 avril 2017	9h-12h	RNR Grand-Voyeux	OBSERVATIONS	23
Net D	Samedi 29 avril 2017	10h-16h	Marais de Negando à Crouy-sur-Ourcq - N&D	Découverte du Marais de Negando	4
CAPM	Dimanche 30 avril 2017	15h-17h	Saint-Faron à Meaux	Richesse de la zone humide	8
ADHERENTS	30 avril	toute la journée	boucles de la Marne ou Misery	OBSERVATIONS	12
ADHERENTS	14 mai 2017	6h-9h	RNR Grand-Voyeux	OBSERVATIONS	10
ADHERENTS	19 mai 2017	21h-24h	Jardin de la maison des associations	PAPILLONS DE NUIT	5
GrpConst	vendredi 21 mai	14-17h	RNR Grand-Voyeux	Visite de la réserve	15
CAPM	Samedi 20 mai 2017	14h-16h	Canal de Chalifert à Mareuil-les-Meaux	Promenade découverte le long du canal	8
AEV	Samedi 20 mai 2017	18h-21h	RNR du Grand-Voyeux	Virée botanique en une fin d'après-midi printanière (Fête de la nature)	11
AEV	Dimanche 21 mai 2017	6h-9h	RNR du Grand-Voyeux	Quand les roselières s'animent ! (Fête de la nature)	12
GP	Samedi 3 juin	11h	Magny le Hongre	Conférence Romain	8
AEV	Dimanche 4 juin 2017	17h-20h	RNR du Grand-Voyeux	La vie surprenante dans les mares (Fête des mares)	9
CAPM	Dimanche 4 juin 2017	13h-15h	Ru des Cygnes à Fublaines et Nanteuil-les-Meaux	Escapade naturaliste en lisière forestière	5
EVENEMENT	3 juin 2017	14h-17h	RNR Grand-Voyeux	BALADE DE CONGIS	12
EVENEMENT	4 juin 2017	14h-17h	RNR Grand-Voyeux	BALADE DE CONGIS	12
ADHERENTS	11 juin 2017	9h-12h	RNR Grand-Voyeux	OBSERVATIONS	9
ADHERENTS	17 juin 2017	9h-13h	Nord 77	NICHEURS Des PLAINES	8
AEV	Samedi 17 juin 2017	15h-18h	RNR du Grand-Voyeux	Observons les oiseaux nicheurs	14
CAPM	Dimanche 18 juin 2017	15h-17h	Canal de l'Ourcq à Trilbardou	La vie en bord de Canal	annulée
AEV	Dimanche 18 juin 2017	8h-11h	RNR du Grand-Voyeux	Le réveil des reptiles	8
ADHERENTS	25 juin 2017	5h-8h	RNR Grand-Voyeux	OBSERVATIONS	6
ENS	Samedi 1 juillet 2017	19h-22h	ENS des Olivettes - Trilbardou	La nature au crépuscule	annulée
AEV	Samedi 1 juillet 2017	14h-17h	RNR du Grand-Voyeux	Escapade naturaliste	annulée
CAPM	Dimanche 2 juillet 2017	9h-12h	Parc naturel du Pâtis à Meaux	Tout ce qui vole ! Oiseaux, papillons, libellules...	annulée
AEV	Dimanche 2 juillet 2017	14h-17h	RNR du Grand-Voyeux	Le monde fascinant des papillons	annulée

ADHERENTS	2 juillet 2017 reporté au 9	journée	Fontainebleau	le chant des engoulevents	8
GrpConst	17 juillet 2017	14-17h	RNR du Grand-Voyeux	Visite de la réserve	12
AEV	Dimanche 27 août 2017	15h-18h	RNR du Grand-Voyeux	Les plantes du Grand-Voyeux et des zones humides	annulée
ADHERENTS	27 août 2017	16h-19h	RNR Grand-Voyeux	OBSERVATIONS	21
AEV	Samedi 2 septembre 2017	18h-21h	RNR du Grand-Voyeux	Une soirée d'été sur le Grand-Voyeux	6
CAPM	Samedi 2 septembre 2017	14h-16h	Ru de Rutel à Chauconin-Neufmontiers	Richesse écologique du ru de Rutel	13
AEV	Dimanche 3 septembre 2017	9h-12h	RNR du Grand-Voyeux	La migration d'automne	15
AEV	Samedi 16 septembre 2017	15h-18h	RNR du Grand-Voyeux	La biodiversité du Grand-Voyeux (Journées du patrimoine)	16
ENS	Dimanche 17 septembre	9h-12h	ENS des Olivettes - Trilbardou	Halte des migrateurs - Journées du Patrimoine	11
EVENEMENT	Dimanche 17 septembre	14h-17h	RNR du Grand-Voyeux	JOURNEE du PATRIMOINE	16
ADHERENTS	20 septembre 2017	19h-22h	Mortefontaine 60	BRAME du CERF	11
ADHERENTS	22 septembre 2017	19h-22h	Mortefontaine 60	BRAME du CERF	9
ADHERENTS	24 septembre 2017	9h-12h	RNR Grand-Voyeux	OBSERVATIONS	20
ADHERENTS	Dimanche 15 octobre 2016	9h-12h	Forêt de Monceaux	CHAMPIGNON	15
Net D	Dimanche 15 octobre 2017	10h-16h	Parc naturel du Pâtis à Meaux - N&D	Découverte du Parc naturel du Pâtis	10
ADHERENTS	22 octobre 2017	14h-17h	RNR Grand-Voyeux	OBSERVATIONS	12
AEV	Dimanche 29 octobre 2017	14h-17h	RNR du Grand-Voyeux	Les oiseaux du Grand-Voyeux	12
CAPM	Dimanche 29 octobre 2017	9h-12h	Parc naturel du Pâtis à Meaux	Oiseaux migrateurs et hivernants	6
ADHERENTS	12 novembre 2017	9h-12h	RNR Grand-Voyeux	OBSERVATIONS	7
ADHERENTS	18 novembre	toute la journée	LAC du DER	OBSERVATIONS	annulée
ENS	Dimanche 26 novembre	14h-17h	ENS des Olivettes - Trilbardou	Oiseaux d'eau et hivernants	19
AEV	Dimanche 26 novembre 2017	9h-12h	RNR du Grand-Voyeux	Le retour des oiseaux hivernants	10
ADHERENTS	3 décembre 2017	9h-12h	RNR Grand-Voyeux	OBSERVATIONS	13

Sorties groupes constitués

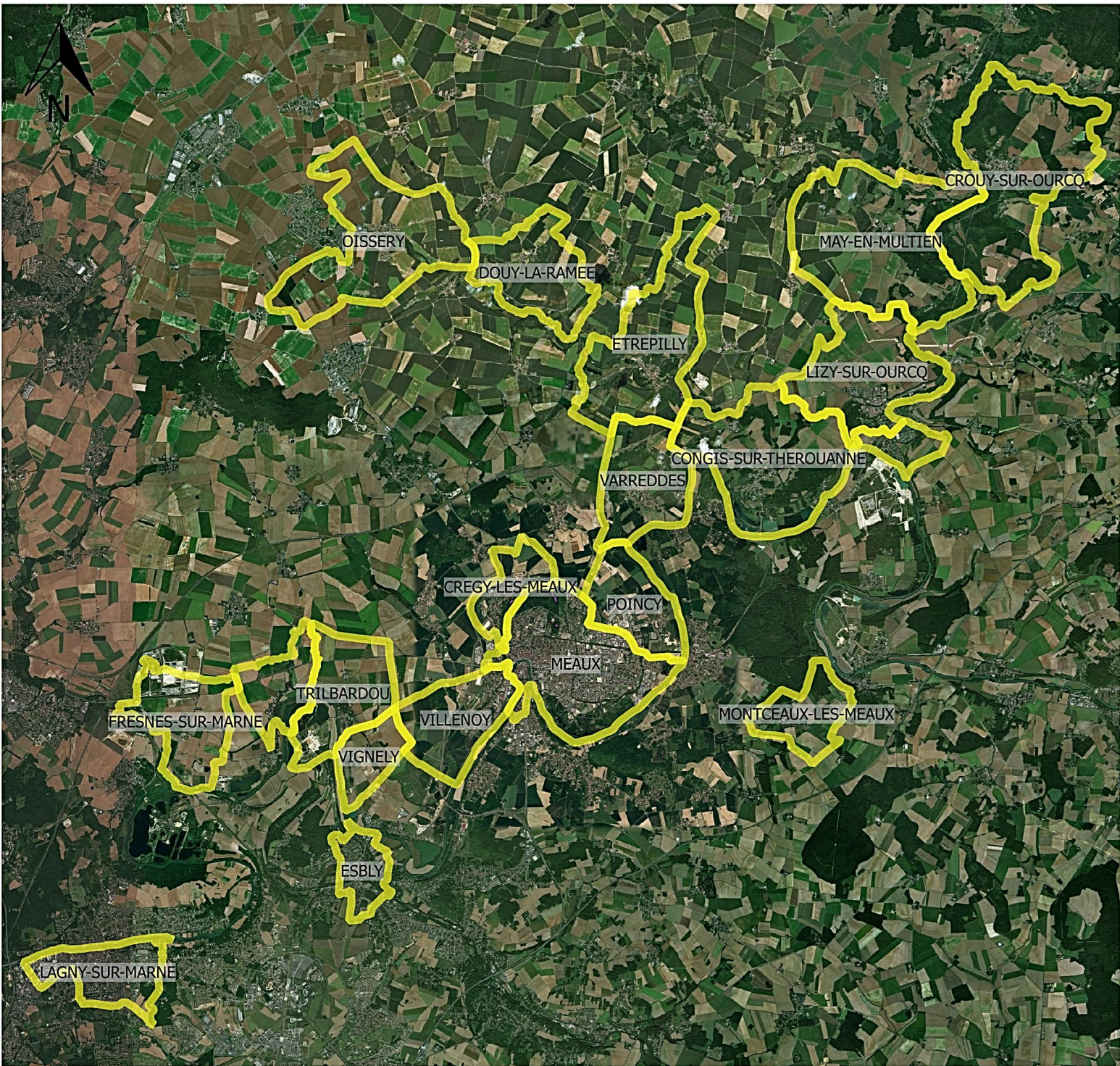
nom de l'association ou personnes référentes	lieu de visite	participants	date
Mme Miscault	RNR du Grand-Voyeux	15	7 janvier 2017
Ozoir rando	RNR du Grand-Voyeux	19	13 avril 2017
M. Collet	RNR du Grand-Voyeux	9	21 mai 2017
Ozoir rando	RNR du Grand-Voyeux	9	22 juin 2017
CS Louis Braille	RNR du Grand-Voyeux	13	17 juillet 2017
Urbanature Trilport	RNR du Grand-Voyeux	13	8 octobre 2017
Amical Laïque du Plessis	RNR du Grand-Voyeux	14	5 novembre 2017

Conférences

titre	lieu de visite	participants	date
Zones humides et biodiversité	AS Saint-Rémi	-	4 février 2017
Les oiseaux du territoire	Magny-le-Hongre	10	3 juin 2017
Ateliers de la biodiversité	Communauté de communes Marne et Gondoire	-	21 septembre 2017
Biodiversité des jardins	Sâacy-sur-Marne	20	3 décembre 2017

Bilan de la cellule « zones humides »

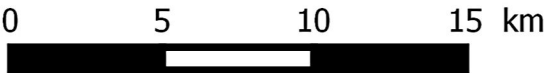
Surface prospectée en 2017	46,4 ha
Communes prospectées	21 communes
Parcelles cadastrales prospectées	80 parcelles
Zones humides potentielles (classe* 3) identifiées en zones humides avérées (classe 2)	19,3 ha sur les 29,8 ha de zones humides potentielles
Courriers envoyés pour demande d'autorisation d'accès à des parcelles	36 courriers dont 5 autorisations et 3 refus
Accompagnement lors de nos prospections de terrain	7 propriétaires
Relevés pédologiques réalisés	56 relevés dont 25 ont permis de déterminer une zone humide avérée (manque d'information avec la végétation)
Avis rendus sur PLU	9 communes : Crouy-sur-Ourcq, Esbly, Annet-sur-Marne, May-en-Multien, Villevaudé, Fublaines, Précý-sur-Marne, Oissery, Coulombs-en-Valois
Participation à des réunions pour les personnes publiques associées	5 communes : Couilly-Pont-aux-dames, Lagny-sur-Marne, Germigny l'Evêque, Congis-sur-Thérouanne, Oissery
Prospections dans le cadre des porter à connaissance	3 communes : Montceaux-lès-Meaux, Chauconins-Neufmontiers, Congis-sur-Thérouanne



Prospections zones humides 2017

Légende

 Communes prospectées





Coordonnées :

AVEN du Grand-Voyeux
Maison des associations - Mairie de Congis
77440 Congis-sur-Thérrouanne
Siret : 424 436 988 00036, NAF : 9499
Tel : 01 64 33 22 13
contact.grandvoyeux@gmail.com
www.grandvoyeux.fr

Conception graphique : AVEN

Crédits photographiques :
Jean-Louis Blanchard, Marion Delas,
Marion Eriksson, Annick Goyet, Jean-
Pierre Vidonne.